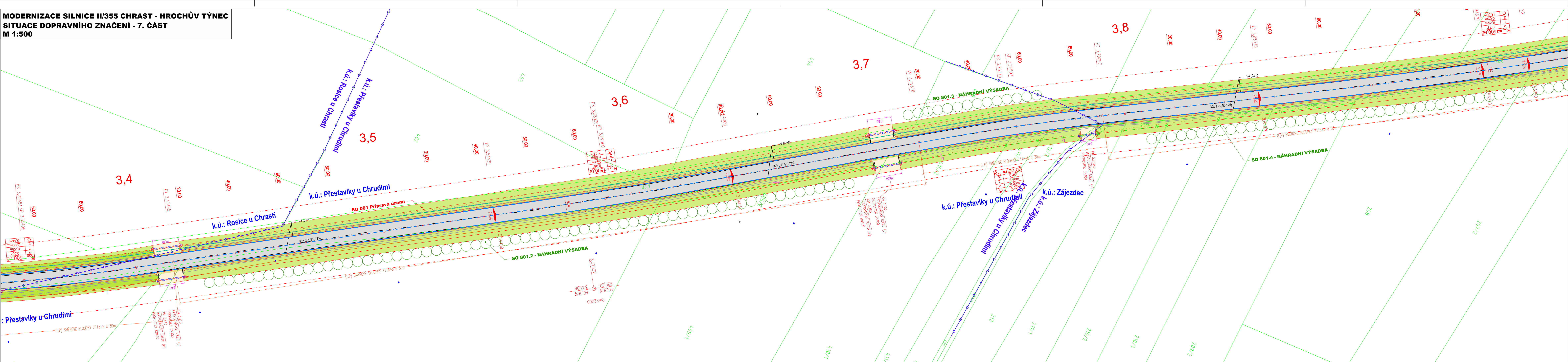


MODERNIZACE SILNICE II/355 CHRST - HROCHŮV TÝNEC
SITUACE DOPRAVNÍHO ZNAČENÍ - 7. ČÁST
M 1:500



LEGENDA:

- STÁVAJÍCÍ STAV
- NAVŘZENÝ STAV
- KATASTRÁLNÍ OČENĚNÍ
- KATASTRÁLNÍ ÚZEMÍ
- OSA
- PROPUSTEK
- SVODIDLO
- CHRÁNIČKA PRO VÝSTAVBU VYSOKORYCHLOSTNÍCH SÍTÍ PK
- KÁČENÍ DŘEVIN

PLOCHY:

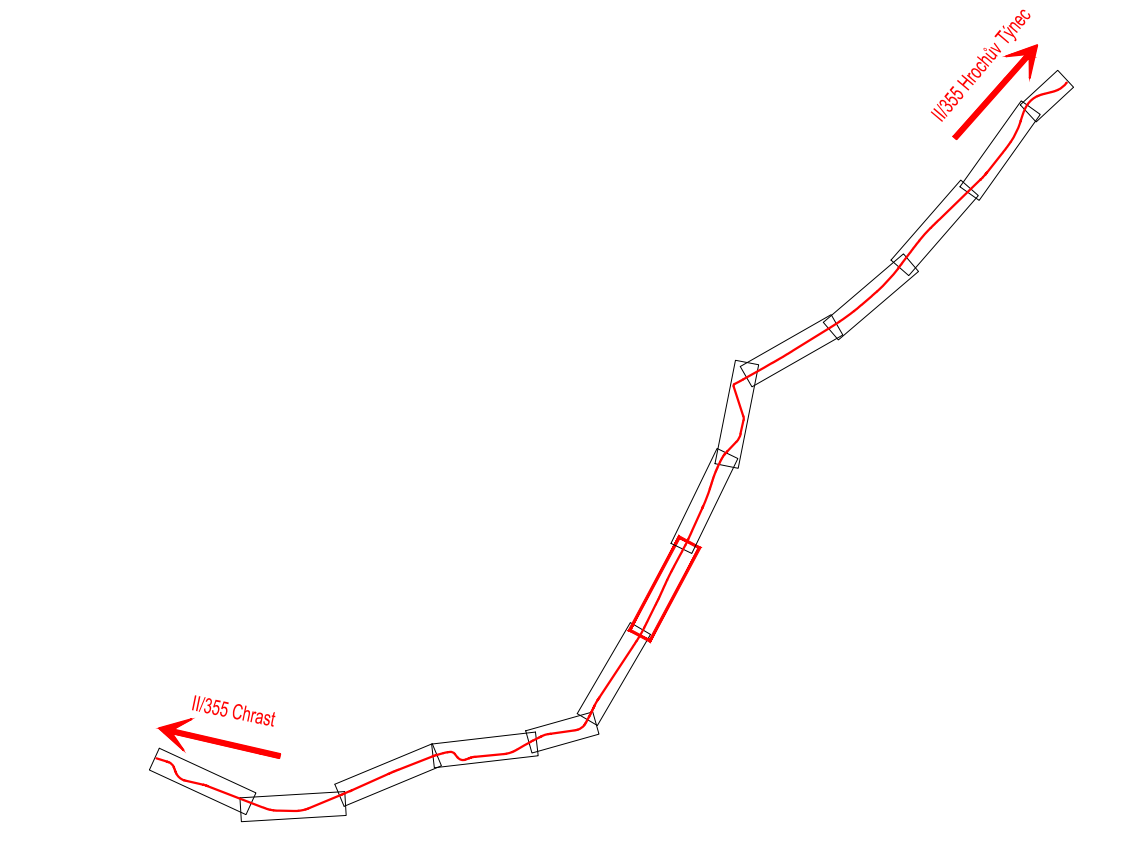
- ASFALTOVÁ VOZOVKA
- PŘÍDLAŽBA
- NEZPEVNĚNÁ KRAJNICE
- SJEZD INTRAVILÁN / PARK. STÁNÍ
- CHODNÍK
- SJEZD EXTRAVILÁN
- ZELENĚ, TERÉNNÍ ÚPRAVY, REKULTIVACE
- AUTOBUSOVÉ ZASTÁVKY, ZVĚTŠENÍ PROSTORU PRO OBOČENÍ V OK
- PŘÍDLAŽBA SE ŽEBRY V OK
- VYVÝŠENÉ OSTRŮVKY V OK, ÚPRAVA POLOMĚRŮ V KŘÍŽOVATKÁCH
- ÚPRAVY OSSPO
- OBKLAD KAMENEM
- NÁHRADNÍ VÝSADBA - KEROVÁ PASMA
- NÁHRADNÍ VÝSADBA - STROMY

SEZNAM STAVEBNÍCH OBJEKTŮ:

- SO 000 - Objekty přípravy staveniště
- SO 001 - Příprava staveniště
- SO 100 - Objekty pozemních komunikací (vč. propustků)
- SO 101 - Komunikace II/355
- SO 102 - Úprava objízdných tras před uzavírkou
- SO 103 - Úprava objízdných tras po ukončení uzavírky
- SO 200 - Místní objekty a zdi
- SO 201 - Gabionová zeď Rosice 1 dl. 16 m s římsou a zadržetelným svodidlem
- SO 202 - Gabionová zeď Rosice 2 dl. 60 m, bez římsy a zadržetelní
- SO 203 - Gabionová zeď Přestavky dl. 52 m vpravo výšky do 1 m
- SO 300 - Vodohospodářské objekty
- SO 301 - Ochrana a přeložky vodovodu
- SO 400 - Elektro a sdělovací objekty
- SO 401 - Ochrana a přeložky elektro kabelů
- SO 410 - Ochránky pro výstavbu vysokorychlostních sítí PK
- SO 411 - Ochrana a přeložky optických kabelů
- SO 421 - Ochrana a přeložky sdělovacích kabelů
- SO 431 - Veřejné osvětlení
- SO 500 - Objekty trubních vedení
- SO 501 - Ochrana a přeložky plynovodu
- SO 600 - Objekty podzemních staveb - NEOBSAZENO
- SO 700 - Objekty pozemních staveb
- SO 701 - Osazení opraveného křížku v km 2,289 vpravo
- SO 702 - Osazení opraveného přístřešku autobusové zastávky Chrást, Obecní domy
- SO 703 - Osazení opraveného přístřešku autobusové zastávky Rosice
- SO 800 - Objekty úpravy území
- SO 801 - Náhradní výsadba
- SO 811 - Technická rekultivace
- SO 900 - Volná řada objektů - NEOBSAZENO


LEGENDA DOPRAVNÍHO ZNAČENÍ

- NOVĚ NAVŘZENÉ VODOROVNÉ DOPRAVNÍ ZNAČENÍ
- STÁVAJÍCÍ VODOROVNÉ DOPRAVNÍ ZNAČENÍ - ZRUŠENÉ
- STÁVAJÍCÍ SVISLÉ DOPRAVNÍ ZNAČENÍ - ZRUŠENÉ
- NOVĚ NAVŘZENÉ SVISLÉ DOPRAVNÍ ZNAČENÍ



Výškový systém Balt p.v. Souřadný systém S-JTSK

6			
5			
4			
3			
2			
1			
REVIZE	POPIS	DATUM	SCHVÁLIL

Sweco a.s. Ústředí Praha Táborská 31, 140 16 Praha 4; praha@sweco.cz; www.sweco.cz				<div>SWECO</div> <div></div>		
VYPRACOVAL	Ing. Gópfertová	HIP	Ing. Gópfertová	T. KONTROLA	Ing. Landa	
PROJEKTANT	Ing. Gópfertová	ŘEDITEL DIVIZE	Ing. Kyp	DATUM	02/2025	
OBJEDNATEL	Pardubický kraj			OKRES	Chrudim	
AKCE:	Modernizace silnice II/355 Chrást - Hrochův Týnec (okružní křiž.)			ČÍSLO ZAKÁZKY	12-1161-0100	
				STUPEŇ	DPPS	
				FORMÁT	8 A4	
				MĚŘÍTKO	1:500	
				ARCHIVNÍ ČÍSLO		002272/22/1
PRÍLOHA:	Situace dopravního značení - 7. část			ČÍSLO PRÍLOHY	D.2.8.7	
						t 1

Tato dokumentace včetně všech příloh (s výjimkou dat poskytnutých objednatelům) je duševním vlastnictvím akciové společnosti Sweco Hydroprojekt a.s. Objednatel této dokumentace je oprávněn ji využít k účelům vyplujícím z uzavřené smlouvy bez jakýchkoli omezení. Jiné osoby (jak fyzické, tak právnické) nejsou bez předchozího výslovného souhlasu objednatele oprávněny tuto dokumentaci ani její části jakkoli využívat, kopírovat (ani jiným způsobem rozmnožovat) nebo zhlásit dále třetím osobám.
Poznámka: Podpisy zpracovatelů jsou připojeny pouze k výstisku číslo 01 nebo originálu přílohy (matrice).